

BISES & BALADES


OFFICE DU TOURISME



SAVIÈSE - VALAIS - SUISSE

Bisses & balades

Les bisses du Valais sont les témoins importants d'une histoire, d'une culture, d'une civilisation. Creusés dans le sol et issus de captations diverses, ils servent à irriguer les cultures de nos coteaux. Doucement inclinés, les sentiers qui les longent sont des lieux de balades privilégiés tout en traversant des sites très variés.



Profitez de belles promenades sur des sentiers pittoresques le long des bisses dans la campagne et la forêt de notre commune. Vous apprécierez les vues magnifiques sur la plaine du Rhône et les montagnes de nos Alpes Valaisannes.



Torrent Neuf ou Bisse de Savièse

L'ancien bisse construit à partir des années 1430 a été abandonné en 1934. Grâce à l'Association "Pour la sauvegarde du Torrent Neuf", il a été réhabilité et on peut désormais effectuer une promenade spectaculaire à travers de vertigineuses parois. Très bien sécurisé, le parcours comporte des passerelles impressionnantes.

Ouverture du 1er mai au 1er novembre

Stand d'informations et buvette 'Refuge des Vouasseurs' au départ du parcours près de la Chapelle Ste-Marguerite et buvette "Chalet de Brac" à mi-parcours. Retour par le même chemin.

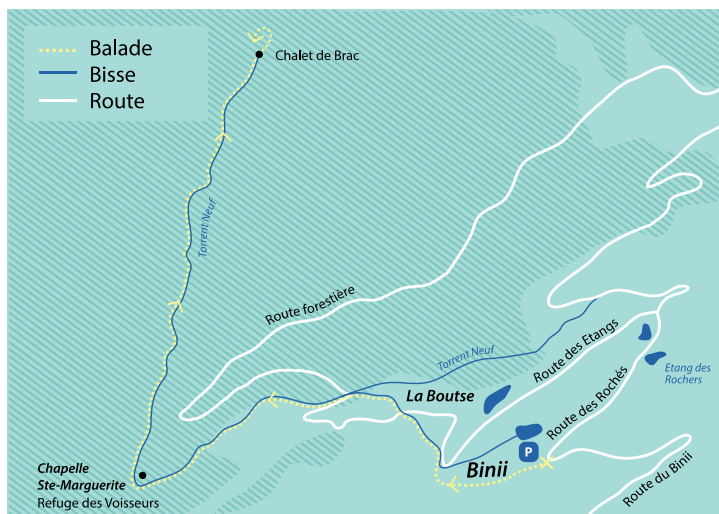
Départ : Binii (parking à disposition)



Durée : env. 2h30 à 3h. aller-retour

Difficulté : facile mais vertigineux

www.torrent-neuf.ch



Etang des Rochers - Bisses du Tsanpé et du Déjore

Départ : "Etang des Rochers" (parking à disposition)

Prendre la Rue de la Combettaz, direction Bisse du Tsanpé. Après env. 400m, emprunter le chemin sur la gauche en suivant toujours les panneaux Bisse du Tsanpé. Plus haut, après environ 30 min. de marche, à la croisée des chemins, au lieu nommé 'Pra Bacon', monter tout droit, direction Bisse du Déjore. En arrivant sur le plat, prendre à gauche en suivant le panneau Bisse du Déjore jusqu'à la route goudronnée, Route de Prarainson. Marcher sur cette route jusqu'au carrefour Route de Prarainson / Route de Mossevron (arrêt de bus 'Prafirmin'), traverser et descendre la Route du Réservoir jusqu'à l'Etang des Rochers.



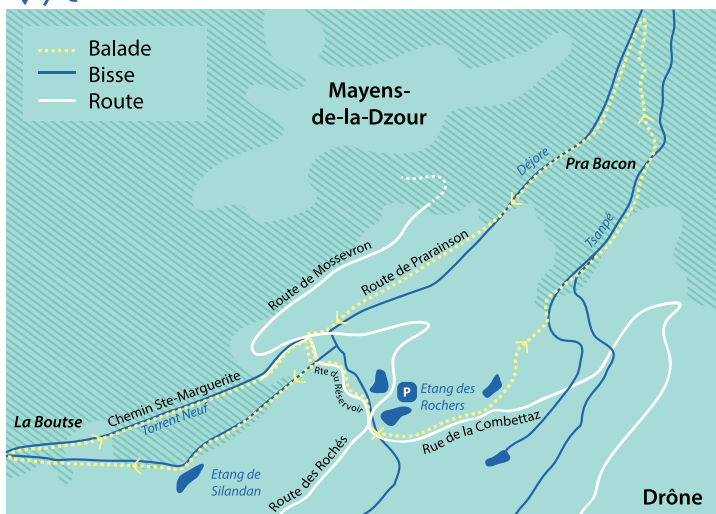
Durée : env. 1h30 (circuit) - Difficulté : moyen

Prolongation :

Au carrefour Route de Prarainson / Route de Mossevron (arrêt de bus 'Prafirmin'), traverser et monter sur 50m. jusqu'au Chemin Ste-Marguerite. Continuer jusqu'à la forêt et longer le Bisse du Torrent Neuf jusqu'à 'La Boutse'. Descendre à gauche, traverser 2 petits ponts en bois et longer le bisse jusqu'à la clairière. Continuer tout droit et longer le bisse, en passant plus loin à proximité de l'Etang de Silandan, puis continuer jusqu'à la route goudronnée, Route du Réservoir. Descendre jusqu'à l'Etang des Rochers.



Durée : env. 45 min. (circuit) - Difficulté : facile



Drône - Bisses du Tsanpé et du Déjore

Départ : Drône, parking sur la droite à la sortie du village en direction de Grimisuat.

Depuis la place de parc, revenir au centre du village et, 50m. avant la chapelle, prendre à droite la Ruelle de Roua. Monter en suivant les panneaux Bisse du Tsanpé jusqu'à une croisée des chemins, au lieudit 'Pra Bacon' et monter tout droit, direction Bisse du Déjore. En arrivant sur le plat, prendre à gauche en suivant le panneau Bisse du Déjore jusqu'à la route goudronnée, Route de Prarainson. Marcher sur cette route jusqu'au carrefour Route de Prarainson/Route de Mossevron (arrêt bus 'Prafirmin'), traverser et descendre en prenant la Route du Réservoir jusqu'à l'Etang des Rochers.

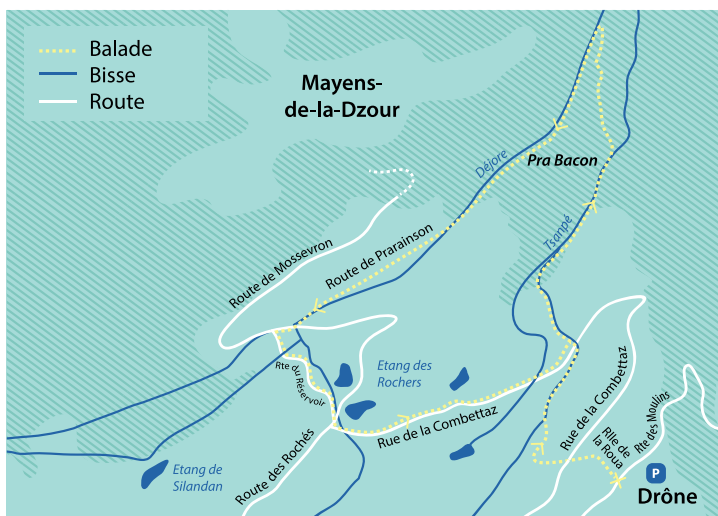
Traverser la place du Centre de Tri et prendre à gauche la Rue de la Combettaz, direction Bisse du Tsanpé. Marcher sur env. 400m. jusqu'à un chemin partant à gauche, direction Bisse de Tsanpé. A la prochaine croisée des chemins, on retrouve le chemin de la balade en sens inverse, continuer tout droit puis à droite, pour retrouver la route goudronnée qu'il faut traverser et descendre en direction de Drône et ainsi jusqu'au parking.



Durée : env. 2h45

Dénivelé : 300 m.

Difficulté : moyen/difficile



Ancien Bisse Couluirette - Château de la Soie - Chemin botanique

Ce château médiéval du nom de Soie, qui signifie 'scie' en vieux français, fut construit en 1219 par l'évêque Landri de Mont. Il rencontra rapidement des difficultés avec les comtes de Savoie, car il représentait un obstacle à leurs projets de domination sur la région de Sion. Jusqu'en 1375, la Soie fut la résidence d'été préférée des évêques de Sion, car ils s'y sentaient plus libres et plus en sécurité qu'à Sion.

Petite balade agréable et ombragée qui permet de rejoindre le Château de la Soie. Le chemin botanique a été créé par la Fondation Bretz avec l'aide d'une classe d'élèves de Granois et dédié à l'évêque Guichard Tavelli, dernier résident du Château de la Soie qui cultivait ses jardins sur les pentes du château.

Départ : Granois, Route de la Chervignine près de la place de jeux (parking à disposition)

Suivre les panneaux verts et marcher à travers la forêt jusqu'au Château de la Soie. Monter vers les ruines et marcher sur la colline. Retour par le chemin du bas. Puis emprunter le chemin botanique pour rejoindre Granois.



Durée : env. 1h (circuit)

Difficulté : facile



Balade des Etangs

Départ : Etang des Rochers (parking à disposition)

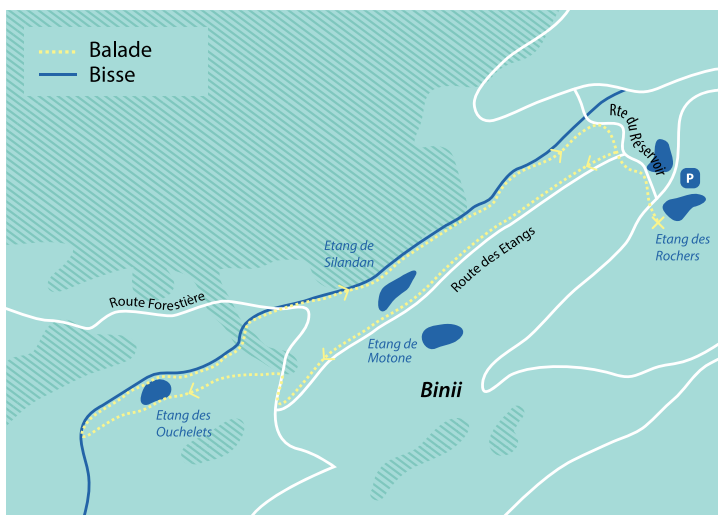
Monter par la Route du Réservoir et prendre plus haut, la 2ème route à gauche, Route des Etangs. Plus loin, longer l'Etang de Silandan (sur la droite), traverser la route goudronnée et prendre le chemin en face (dir. Chandolin) jusqu'à la prochaine croisée des chemins. Monter à droite, puis plus haut, prendre à droite sur le chemin à plat (panneau rouge VTT).

En arrivant à la route goudronnée, descendre sur env. 100m, puis prendre le chemin à gauche qui monte dans la forêt. Un peu plus haut, prendre à droite le chemin qui longe le bisse en passant plus loin à proximité de l'Etang de Silandan, puis continuer jusqu'à la route goudronnée, Route du Réservoir. Descendre jusqu'à l'Etang des Rochers.



Durée : env. 1h30 (circuit)

Difficulté : facile



Etang des Rochers - Mayens-de-la-Dzour

Départ : Etang des Rochers (parking à disposition)

Monter par la Route du Réservoir jusqu'à la Route de Mossevron, traverser, puis prendre à droite la Route de Prarainson jusqu'à la forêt. Longer le Bisse du Déjore jusqu'aux panneaux jaunes, puis monter à gauche le chemin raide, direction Mayens de la Zour. Plus haut, prendre le chemin à gauche en suivant les panneaux Mayens de la Zour.

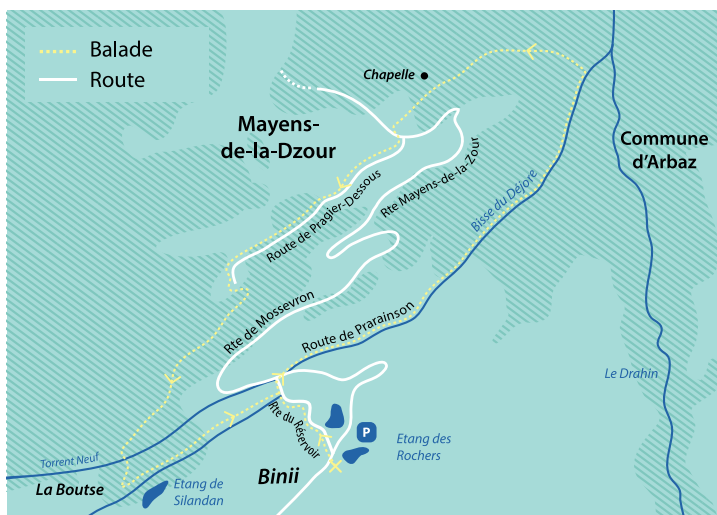
Poursuivre sur ce chemin jusqu'à la Chapelle des Mayens de la Zour. Traverser le parking jusqu'à la route cantonale et descendre à gauche sur 50m. puis prendre à droite la Route de Pragier-Dessous. Continuer tout droit jusqu'au bout de cette route pour arriver à une clairière avec quelques chalets. Prendre un petit chemin qui descend à gauche. En arrivant vers la première maison, emprunter la route goudronnée sur env. 50m, puis continuer tout droit sur un chemin qui descend dans la forêt jusqu'au Bisse du Torrent Neuf. Traverser le bisse et continuer à descendre jusqu'à une clairière. Prendre le chemin à gauche qui longe le bisse en passant plus loin à proximité de l'Etang de Silandan, puis continuer jusqu'à la route goudronnée, Route du Réservoir. Descendre jusqu'à l'Etang des Rochers.



Durée : env. 2h30 (circuit)

Dénivelé : 240 m.

Difficulté : moyen/difficile



Prabé

La montagne du Prabé située à 2'042m d'altitude se trouve sur les hauts de la commune. Certains passages sont délicats et vertigineux et il est recommandé de bien s'équiper. Peu avant le sommet se trouve une cabane où l'on peut pique-niquer. Le chemin continue jusqu'à la croix.

Départ : Mayens de la Zour, Route de Pragier-Dessus.

Suivre les panneaux 'Prabé' à partir du restaurant des Chasseurs. Parking à disposition au départ de la marche. Retour par le même chemin.



Durée pour la montée : env. 2h

Dénivelé : 650m.

Difficulté : difficile



Col du Sanetsch - Cabane de Prarochet

La région du Sanetsch présente les richesses glaciologiques et géomorphologiques des Lapis du glacier de Tsanfleuron. Le col du Sanetsch situé à 2'251m altitude est à 45 min. de voiture de Savièse.

Cabane de Prarochet (2'556m. altitude), ouverte de juillet à mi-septembre.

Départ : Col du Sanetsch (parking à disposition)

Suivre les panneaux pour la cabane. Retour par le même chemin.

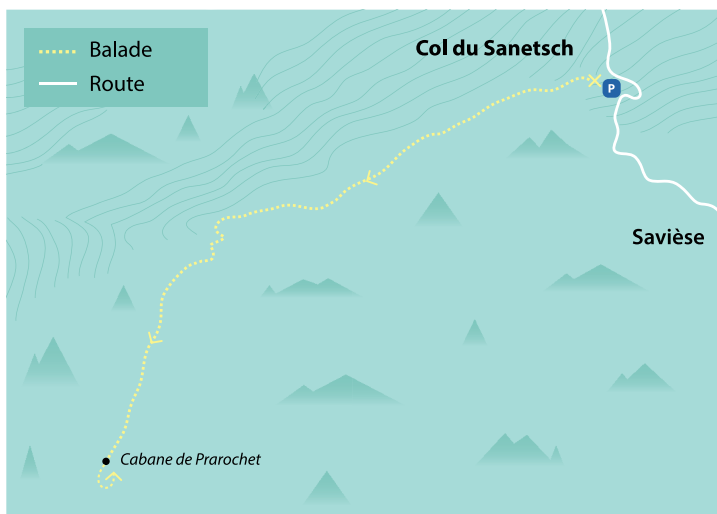


Durée pour la montée : env. 1h 45

Dénivelé : 300m

Difficulté : facile

**Renseignements sur la cabane :
www.ski-club-saviese.ch**



Barrage du Sanetsch - Tour du Lac de Sénin

Le Barrage du Sénin avec son lac se trouve à 5 km après le col du Sanetsch en continuant la route (parking à disposition).



Durée : env. 1h. (circuit)

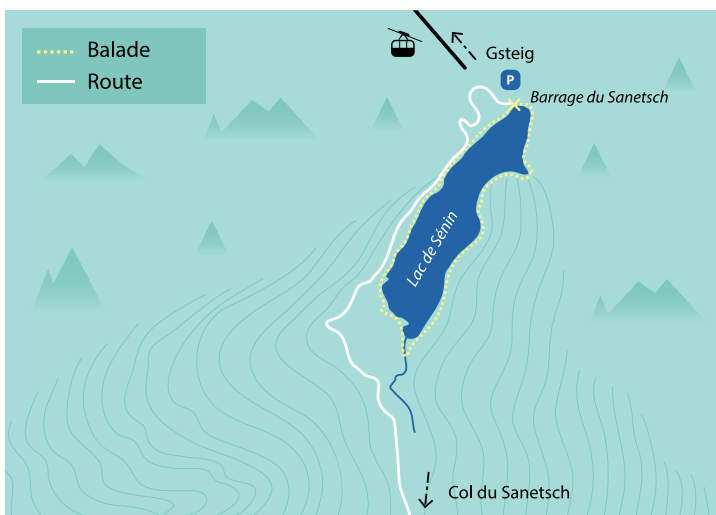
Difficulté : facile

Barrage du Sanetsch - Gsteig (canton de Berne)

Possibilité de se rendre à Gsteig par le téléphérique qui fonctionne tous les jours du 20 juin au 20 octobre de 8h30 à 17h ou descendre à pied depuis le barrage jusqu'à Gsteig.

Informations :

Tél. +33 755 85 75





OFFICE DU TOURISME



Office du Tourisme de Savièse

Case postale 143

1965 Savièse

Tél. +41 27 395 27 37

info@saviese-tourisme.ch

www.saviese-tourisme.ch

Heures d'ouverture

Lundi matin 9h - 12h

Jeudi matin 9h - 12h

Vendredi matin 9h - 12h